





VÝŠKOVÝ SYSTÉM Bpv SOUŘADNICOVÝ SYSTÉM S-JTSK ±0,000 = xxx,xx m n. m.





Číslo změny:	Obsah změny:	Datum změny:
01	-	-
02	-	-
03	-	-

Investor:  SPRÁVA ŽELEZNIC Správa železnic, státní organizace Dlážďená 1003/7, 110 00 Praha 1 Stavební správa západ Sokolovská 1955/278, 190 00 Praha 9	Objednatel:  kontron S&T Group Kontron Transportation s.r.o. Ke Štvanici 656/3 186 00 Praha 8
---	--

Generální projektant:  SUDOP PRAHA SUDOP PRAHA a.s. Olšanská 1a, 130 80 Praha 3 tel.: +420 267 094 111 e-mail: praha@sudop.cz	Hlavní inženýr projektu: ING. MARTIN ŠTROF Garant profese: ING. ONDŘEJ KRUPÍČKA
---	--

Projektant:  IXPROJEKTA IXPROJEKTA s.r.o. Heršpická 813/5 639 00 Brno – Štýřice e-mail: info@ixprojekta.com	Garant profese: ING. ROMAN SKOTÁK
---	---

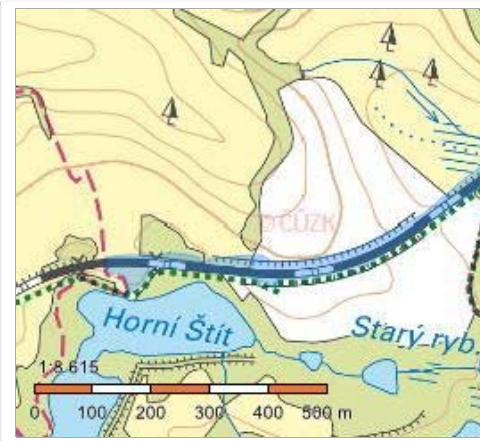
Středisko: ELEKTROTECHNIKY, TRAKCE, SDĚLOVACÍ A ZABEZPEČOVACÍ TECHNIKY
--

Vedoucí střediska:  ING. MARTIN RAIBR	Odpovědný projektant SO, IO, PS:  ING. ALEŠ TURSKÝ	Vypracoval:  ING. ALEŠ TURSKÝ	Kontroloval:  ING. JIŘÍ ŠIPR
---	--	---	--

Název akce: GSM-R CHOMUTOV - CHEB	Číslo smlouvy: 20 138 208
Část: ŽELEZNIČNÍ SDĚLOVACÍ ZAŘÍZENÍ PS 112 BTS 757 OTTŮV RYBNÍK SPOLEČNÁ ČÁST, DOKLADY	Projektový stupeň: PDPS/RDS
Název přílohy: ÚDAJE Z KATASTRÁLNÍHO ÚŘADU	Datum: 09/2020 Číslo části: D.2.1 Měřítko: - Počet formátů: - Číslo přílohy: 112.1.04

Informace o pozemku

Parcelní číslo:	269
Obec:	Ostrov [555428]
Katastrální území:	Kfely u Ostrova [664871]
Číslo LV:	32
Výměra [m ²]:	21157
Typ parcely:	Parcela katastru nemovitostí
Mapový list:	
Určení výměry:	Graficky nebo v digitalizované mapě
Způsob využití:	dráha
Druh pozemku:	ostatní plocha



Vlastníci, jiní oprávnění

Vlastnické právo	Podíl
Česká republika,	
Právo hospodařit s majetkem státu	Podíl
Správa železnic, státní organizace, Dlážděná 1003/7, Nové Město, 11000 Praha 1	

Způsob ochrany nemovitosti

Nejsou evidovány žádné způsoby ochrany.

Seznam BPEJ

Parcela nemá evidované BPEJ.

Omezení vlastnického práva

Nejsou evidována žádná omezení.

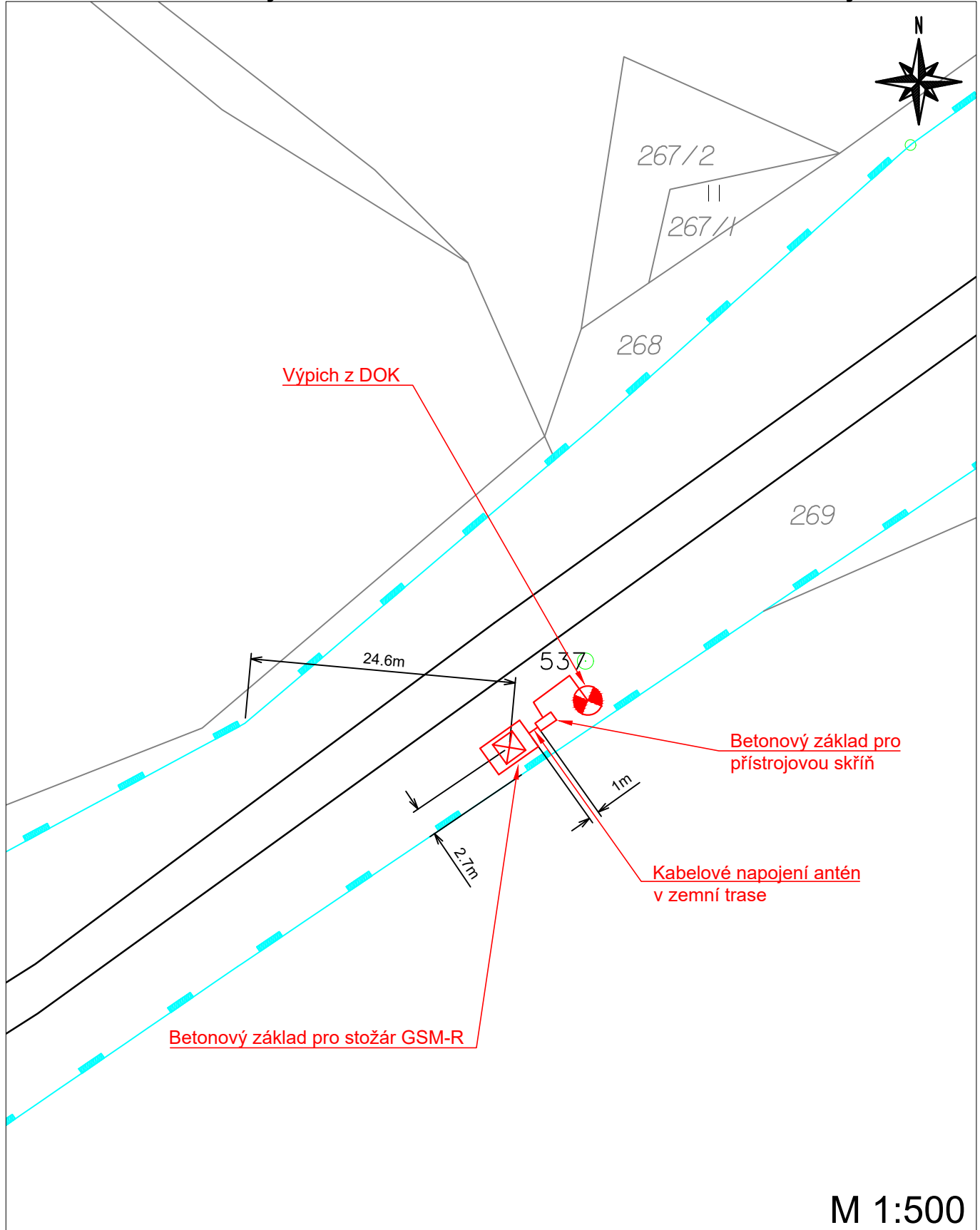
Jiné zápisy

Nejsou evidovány žádné jiné zápisy.

Řízení, v rámci kterých byl k nemovitosti zapsán cenový údaj

Nemovitost je v územním obvodu, kde státní správu katastru nemovitostí ČR vykonává [Katastrální úřad pro Karlovarský kraj](#), [Katastrální pracoviště Karlovy Vary](#)

Zobrazené údaje mají informativní charakter. Platnost k 15.07.2020 11:00:00.



LEGENDA:

NOVÉ ZAŘÍZENÍ

— nová stavba - BTS

KATASTRÁLNÍ MAPA

— hranice drážního pozemku (SŽDC)

— hranice drážního pozemku (ČD)

— hranice parcelní

— hranice katastrální